



DEPARTAMENTO ADMINISTRATIVO DE LA
DEFENSORÍA DEL ESPACIO PÚBLICO

CONCEJO DE BOGOTÁ 05-08-2025 03:19:35

2025ER21818 O 1 Fol:24 Anex:0

ORIGEN: DPTO. ADTVO. DE LA DEFENSORIA DEL ESPACIO PUBLICO-DAD

DESTINO: COMISION 1º PERM. PLAN DE DESARROLLO Y ORDENAMIENT

ASUNTO: RTA PROPOSICION N. 967 DE 2025

OBS: N° 20253000131411

Al contestar cite este número:
Radicado DADEP No. 20253000131411



Bogotá D.C., 2025-08-05
SGI 300

CORREO ELECTRÓNICO

Doctor
DAVID ANDRES GIRALDO UMBARILA
Subsecretario Comisión Primera de Plan de Desarrollo
CONCEJO DE BOGOTÁ
Correo electrónico: comisiondelplan@concejobogota.gov.co
Dirección: Calle 36 No. 28A – 41
Ciudad

REFERENCIA: Rad. DADEP No. 20254000200592 de 29/07/2025

ASUNTO: Proposición No. 967 de 2025, aprobada en Sesión del día del 27 de julio de 2025 Tema: Priorización, Recuperación y Sostenimiento del Espacio Público en el Distrito Capital

Respetado doctor Giraldo, reciba un cordial saludo.

En atención al radicado de la referencia, mediante el cual nos traslada por competencia la Proposición No. 967 de 2025, presentada por el concejal Ángel Schiavenato Rivadeneira, de la bancada del Partido Político Movimiento Ecologista Colombiano, este Departamento Administrativo remite respuesta en los siguientes términos:

1. ¿Qué evaluación hace la administración sobre las inconsistencias entre el CONPES D.C. 25 de 2021 y el modelo real de gobernanza del espacio público en Bogotá?

Respuesta: con la formulación de la Política Pública Distrital de Espacio Público CONPES D.C. 06 de 2019, adoptada el 16 de diciembre de 2019, la administración distrital busca establecer la hoja de ruta para atender la baja eficacia y eficiencia en la creación, restitución y sostenibilidad del espacio público, con un enfoque en equidad, calidad y apropiación ciudadana.

Postura distrital a partir de las líneas de acción del CONPES 06 frente al modelo de gobernanza del espacio público en Bogotá.

Generación:

La promoción de *generación* de espacio público total desde el inicio de la implementación de la Política Pública ha permitido aumentar la oferta del espacio urbano del cual hacemos uso: malla vial, senderos peatonales, sistema de espacio construidos

como zonas de esparcimiento, centros deportivos, parque, plazas, zonas verdes, humedales, entre otros.

El porcentaje de área de Espacio público total -EPT- producido en la ciudad de Bogotá D.C. para la vigencia 2024 mostro un aumento del 3,75% con 2.478.915.56m² aumentando del año anterior 0,15% de espacio público producido en Bogotá. Esto, en relación con el trabajo de las entidades responsables de la implementación de los productos, mediante la intervención en las áreas con potencial de espacio público bajo acciones de intervención en las localidades de la ciudad de Bogotá D.C.

Recuperación:

Las acciones que componen esta línea se desarrollan entendiendo el espacio público desde dos perspectivas: por un lado, la infraestructura la cual se refiere a las condiciones óptimas del espacio físico donde en términos generales se realizan las actividades para las cuales fue concebido, contemplando tanto el *EP natural como el construido*; y por otro lado, es el escenario, el cual se refiere a percibir el EP como un escenario a partir de las interacciones sociales adecuadas y legítimas de acuerdo al fin de dicho espacio.

Con esto en mente nos permitimos precisar que la Política Pública del Espacio Público maneja el dato de área de espacio público restituida por diferentes fuentes para el uso efectivo, goce y disfrute de la ciudadanía en las diferentes localidades de la ciudad de Bogotá con un total para la vigencia 2024 de 1.464.889,82m² que suma un acumulado de 5.724.472,82 m² desde 2020. La restitución se enfoca en la generación de condiciones aptas para que todos los ciudadanos puedan acceder a espacios públicos inclusivos y accesibles.

Particularmente para la acción de recuperación de Espacio Público restituido mediante procedimientos y actuaciones técnicas y jurídicas para revertir condiciones de ocupación indebida. Y atendiendo las competencias de la Defensoría del Espacio Público establecidas en el Acuerdo 018 de 1999, es importante mencionar que si bien el DADEP realiza acciones de recuperación de espacio público, estas se hacen en el marco de las solicitudes de asistencias técnicas y jurídicas que le son solicitadas a la Entidad por parte de las alcaldías locales y demás autoridades competentes en las acciones de recuperación de espacio público en el marco del proceso de defensa del patrimonio inmobiliario.

Consolidando hasta la fecha 4.189.696,17m² recuperados mediante diferentes instrumentos jurídicos y de gestión, asociadas a tres tipos de defensa del espacio público. La primera, defensa administrativa, que incluye los procesos policivos tendientes a recuperar el espacio público indebidamente ocupado o intervenido. La segunda, la defensa judicial, marco en el cual se adelantan las acciones populares como instrumento judicial, y la tercera, la defensa persuasiva bajo la cual se adelantan los procesos voluntarios de concertación entre agentes públicos y privados.

En este sentido es importante resaltar la intensión institucional de consolidar un dato de ciudad que permita evidenciar la recuperación total del espacio público en m².

Sostenibilidad:

Todas las acciones provenientes de esta línea buscan garantizar que los espacios públicos sean conservados en buen estado a lo largo del tiempo, asegurando su calidad, utilidad y formas de uso en distintos aspectos: físico, ambiental, económico, cultural y social; teniendo un soporte normativo e institucional que favorezca y promueva el desarrollo de las estrategias y acciones como:

La suscripción de instrumentos de entrega en administración a terceros para coayudar a la sostenibilidad del espacio público de la ciudad y así mejorar el uso, goce y disfrute por parte de la ciudadanía.

La consolidación de Espacio Público sostenible gestionado en los instrumentos de gestión, administración y aprovechamiento económico.

Programas pedagógicos de construcción ciudadana que fomentan la cultura ciudadana, la revitalización del espacio público, la no violencia y valoración de intervenciones distritales para el uso, goce y disfrute del espacio público, entre otras.

La administración concluye que el modelo de gobernanza del espacio público en Bogotá es una construcción colectiva e interinstitucional en constante evolución. Diariamente se trabaja en articular, definir y monitorear acciones orientadas a la generación, recuperación y sostenibilidad del espacio público.

Aunque se han logrado avances significativos en la recuperación y consolidación de estos espacios, dichos progresos han sido puntuales y aislados. Sin embargo, se evidencia una tendencia positiva en la ejecución de esta política pública. Las campañas de innovación social, la revitalización del espacio público, la conservación y construcción de espacio público total con fines de garantizar su uso, goce y disfrute con accesibilidad universal.

2. ¿Qué medidas se han tomado para resolver la desconexión entre la política pública de espacio público y el Plan de Ordenamiento Territorial vigente?

Respuesta: con la adopción del Decreto 555 de Plan de Ordenamiento Territorial “Bogotá Reverdece 2022 - 2035”, la Política Pública Distrital del Espacio Público, ha trabajado por articularse con los presentes lineamientos, es cuando, durante la vigencia 2022, inició un proceso de ajuste y armonización con las entidades para que los productos del plan de acción quedarán en armonía con las nuevas directrices contempladas en el POT.

Manteniendo el objetivo general de “Aumentar la oferta cuantitativa y cualitativa de espacio público de Bogotá, garantizando su uso, goce y disfrute con acceso universal y la igualdad de oportunidades para toda la ciudadanía, reforzando su carácter estructurante como configurador del territorio y su valoración ciudadana”. (DADEP 2019)

Del proceso surte: veintiséis (27) productos modificados de acuerdo a las misionalidades de las entidades responsables y corresponsables y a lo decretado por el POT.

Diez (10) productos nuevos ajustados a la misionalidad de las entidades, a las necesidades de los enfoques de género y poblacionales y a lo decretado por el POT.

Para un total de 37 productos con modificación dentro del plan de acción y sus fichas técnicas.

Durante el segundo semestre de 2024 y lo transcurrido de la vigencia 2025, el equipo de seguimiento de la Política Pública Distrital de Espacio Público (PPDEP) ha llevado a cabo un análisis del proceso de ejecución e implementación de su plan de acción. Como resultado, y con el propósito de mejorar la implementación, el cumplimiento de metas, el trabajo articulado con otros instrumentos de planeación y el seguimiento de la PPDEP, se ha iniciado un proceso de armonización del plan de acción de política pública con el actual Plan Distrital de Desarrollo "Bogotá Camina Segura 2024–2027".

Este proceso busca fortalecer la planeación urbana, alinear los lineamientos técnicos y priorizar acciones estratégicas que orienten adecuadamente la inversión, garanticen la continuidad de los proyectos y eviten esfuerzos aislados.

La armonización ha incluido la realización de mesas de trabajo internas y externas, así como el acompañamiento técnico de la Dirección de Seguimiento y Formulación de Políticas Públicas. Como resultado, se han generado modificaciones al plan de acción y a las fichas técnicas, destacando:

- Ocho (8) Indicadores de Resultado con solicitud de ajustes.
- Dieciocho (18) Indicadores de Producto con solicitud de ajustes.
- Nueve (9) propuestas de nuevos productos, con entidades que tienen injerencia o misionalidad dentro del Espacio Público.

Estas acciones tienen como objetivo garantizar una implementación efectiva de la PPDEP, conforme a los lineamientos establecidos por el Plan de Ordenamiento Territorial (POT) y su temporalidad. En particular, se busca alinear los indicadores de resultado, como el 1.1 relacionado con la disminución del déficit de Espacio Público Efectivo (EPE) y las condiciones de inequidad territorial, ajustando sus metas anuales proyectadas y el año de finalización, en coherencia con la vigencia del POT.

3.¿Se ha considerado reformular el CONPES D.C. 25 de 2021 para subsanar la falta de coherencia normativa y operativa evidenciada por la evaluación?

Respuesta: actualmente el equipo técnico de la Defensoría se encuentra realizando un proceso de armonización de la Política Pública Distrital de Espacio Público (PPDEP), esto entendiendo que se debe realizar una reformulación de varios de los productos que se presentan dentro del plan de acción de la política pública los cuales van a estar en sincronía con el nuevo plan de desarrollo "Bogotá Camina Segura 2024 - 2027" y el Plan de Ordenamiento Territorial.

El equipo ha avanzado de manera significativa, consolidando la vinculación de nuevas entidades a la Política, con la actualización del plan de acción y la definición de productos estratégicos para la generación, recuperación y sostenibilidad del espacio público en Bogotá.

Se han solicitado ajustes a indicadores de resultado y de producto, para mejorar la medición del impacto y la coherencia con el cumplimiento de objetivos de la PPDEP, es importante precisar en materia de la restitución de espacio público realizada mediante procedimientos y actuaciones técnicas y jurídicas para revertir condiciones de ocupación

indebida que de acuerdo con la evaluación realizada por la Consultora Econometría sobre el proceso de recuperación del espacio público, encargada por la Secretaría Distrital de Planeación y financiada con recursos de la Secretaría de Hacienda, realizada en los años 2023 y 2024, se identificó que el DADEP no cuenta con funciones policivas. Por esta razón, no se constituye como la entidad pertinente para reportar el dato total o de ciudad de las áreas recuperadas de espacio público, siendo esta una responsabilidad que recae en las autoridades que sí poseen dichas atribuciones.

Esta entidad atendió las recomendaciones de la consultoría y cuando se estructuró el proyecto de la SGIEP, no se contemplaron metas o indicadores relacionados con la recuperación en metros cuadrados del espacio público en la vigencia actual. Los objetivos e indicadores institucionales están enfocados en actividades y tareas de gestión relacionadas con la defensa del espacio público, tales como audiencias, informes, conceptos técnicos, entre otros.

Por lo tanto, dentro de la armonización de la PPDEP juega un papel importante la reprogramación y la proyección de metas para el período comprendido entre los años 2025 y 2038, realizando un ajuste a las cifras que esta Defensoría puede reportar como espacio público recuperado en m², por haber destinado recursos para alcanzar o lograr la recuperación, mediante los procedimientos de Defensa del Patrimonio Inmobiliario Distrital que lleva a cabo esta entidad.

4. ¿Qué acciones se están tomando para superar el actual modelo fragmentado de gestión, con múltiples entidades actuando sin coordinación efectiva?

Respuesta: el Departamento Administrativo de la Defensoría del Espacio Público, opera bajo los lineamientos generales de acción que define la Secretaría Distrital de Gobierno, desde donde se han venido realizando distintas acciones de coordinación interinstitucional en relación con asuntos que atañen el espacio público.

De acuerdo con diagnósticos previos de la Política Pública de Espacio Público y de las funciones actuales de esta Defensoría realizadas por la Secretaría Distrital de la Planeación, se ha evidenciado que existen algunas debilidades en la acción integral interinstitucional (Ver anexos 1 y 2). En este contexto, la administración distrital ha adelantado algunas acciones relacionadas con la búsqueda hacia un modelo de reorganización institucional para atender los asuntos relacionados con el espacio público, lo que se ve reflejado en el Acuerdo 927 de 2024.

El Plan Distrital de Desarrollo Bogotá Camina Segura 2024 – 2027 (Acuerdo 927 de 2024) establece como uno de sus objetivos estratégicos el programa "Fortalecimiento institucional para un Gobierno confiable", en el que se menciona la creación del Comité Estratégico de Gobernanza y Gestión del Espacio Público. Este comité tiene como propósito la coordinación de las entidades distritales en torno a proyectos concretos y micro focalizados, así como la resolución de problemáticas relacionadas con la construcción, recuperación, mantenimiento, embellecimiento y control del espacio público.

El Artículo 163 del Plan establece la necesidad de evaluar y reestructurar las funciones relativas al espacio público, a fin de fortalecer la gestión en áreas clave como el

mantenimiento y la gobernanza. Para ello, se desarrollará un estudio que permita revisar las funciones actuales y, en base a los resultados, proponer una reestructuración de las entidades, sus funciones y procedimientos.

Además, el Artículo 190 ratifica la creación del Comité Estratégico de Gobernanza y Gestión del Espacio Público, el cual actuará como una instancia ejecutiva de coordinación, priorizando acciones para resolver los problemas asociados al espacio público.

Desde la creación del comité, de acuerdo al Decreto 375 de 2024, ya se han realizado seis sesiones del Comité y dos del subcomité, en las que se han abordado temas como la presentación del decreto reglamentario, la adopción del subcomité técnico, la discusión de las líneas estratégicas del plan de acción, y la asignación de presupuestos de inversión para el espacio público por parte de las entidades involucradas.

También se han presentado los avances del estudio técnico de los entornos de la administración distrital para analizar los factores externos y su incidencia en el funcionamiento de la organización distrital, a cargo de la Secretaría General de la Alcaldía Mayor de Bogotá, y los resultados de la Evaluación Institucional y de Operaciones al Proceso de Priorización, Recuperación y Sosténimiento del Espacio Público en el Distrito Capital, por parte de la Secretaría Distrital de Planeación.

Como resultado de la coordinación de las entidades distritales en torno a proyectos concretos y micro focalizados, se han realizado 4 ejercicios demostrativos, los cuales son intervenciones integrales del espacio público programados cada 5 semanas, asegurando su realización mensual. Asimismo, se han llevado a cabo 158 acciones puntuales de urbanismo táctico y de gestión del espacio público para hacer pedagogía y acompañamiento a acciones de inspección, vigilancia y control a las alcaldías locales, distribuidas en 14 localidades de la ciudad y 75 unidades de planeamiento zonal.

5. ¿Cuál es la hoja de ruta institucional para avanzar hacia un sistema distrital de gestión del espacio público, como lo recomienda el informe?

Respuesta: la ruta asumida ha permitido abordar de forma inicial los distintos aspectos que se requieren para avanzar en un reordenamiento institucional, entre los cuales se han adelantado análisis relacionados con: el marco legal de la gestión del espacio público, situación general del espacio público en la ciudad, la relación de las políticas públicas vinculadas a este tema, herramientas de fortalecimiento de gestión interinstitucional, funciones de entidades distritales con relación al espacio público, entre otros.

Los resultados adelantados ya fueron compendiados por el Comité Estratégico de Gobernanza y Gestión del Espacio Público, en cuyo seno se hicieron observaciones y se consolidó un documento preliminar. Este documento está actualmente en proceso de revisión jurídica por parte de la Secretaría Distrital de Gobierno y se prevé que sea presentado ante el Concejo de Bogotá para su consideración y aprobación.

6.¿Qué criterios de priorización territorial se están utilizando actualmente para focalizar las intervenciones de mejoramiento, ampliación o sostenimiento del espacio público?

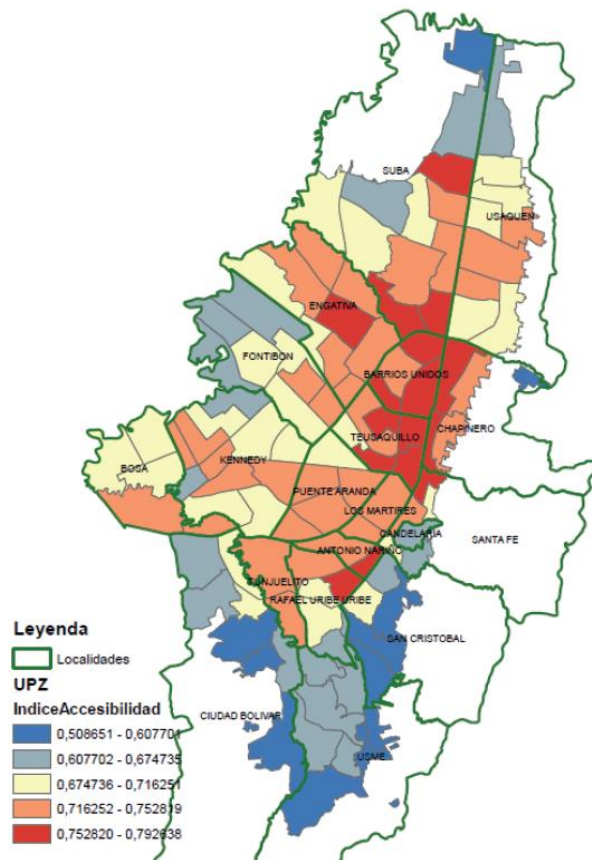
Respuesta: los criterios de priorización territorial para la focalización de intervenciones responden a una combinación de análisis técnico y gobernanza territorial. Se consideran variables como:

- Déficit cuantitativo y cualitativo de espacio público, con base en los indicadores obtenidos por el Observatorio del Espacio Público
- Demandas ciudadanas y solicitudes de la comunidad, especialmente aquellas que surgen de ejercicios de participación directa, como encuentros ciudadanos, mesas técnicas y espacios de articulación.
- Coordinación interinstitucional y proyectos de alto impacto urbano, donde se coordina con entidades como el Instituto de Desarrollo Urbano - IDU para potenciar inversiones y promover intervenciones integrales.
- Oportunidades de gestión con actores privados y organizaciones sociales, en el marco de estrategias de corresponsabilidad y sostenibilidad

7.¿Qué proporción del suelo público recuperado o generado entre 2020 y 2023 se concentra en zonas con déficit estructural según el índice de accesibilidad?

Respuesta: el estudio “Cálculo del Índice de Accesibilidad para la Ciudad de Bogotá D.C.”, elaborado en 2015 por la Dirección de Economía Urbana de la Secretaría Distrital de Planeación, presenta un análisis espacial del déficit de suelo destinado a equipamientos sociales. Este déficit se define como la diferencia entre la demanda poblacional y la oferta existente de suelo dotacional (educación, salud, cultura, deporte, entre otros), expresada en metros cuadrados por habitante. El estudio utilizó estándares mínimos de consumo por escala (vecinal, zonal y urbana) y generó un semáforo de prioridades territoriales para identificar las zonas con mayores carencias.

Los resultados, calculados por Unidades de Planeamiento Zonal (UPZ), muestran que las de mayor accesibilidad se concentran principalmente en las localidades de Chapinero, Barrios Unidos y Teusaquillo —destacándose UPZ como La Alhambra, Galerías, Boyacá Real, Chicó Lago y Chapinero—. Por el contrario, UPZ como Los Libertadores, La Gloria, Ismael Perdomo, Suba y Fontibón San Pablo presentan bajos niveles de accesibilidad, con alta concentración en localidades como San Cristóbal, Usme y Ciudad Bolívar.



Mapa 1. Índice Global de Accesibilidad por UPZ

Fuente: Dirección de Economía Urbana basados en la EMP 2011 DANE, SDP. 2015

En relación con el espacio público, la Defensoría del Espacio Público ha calculado el Indicador de Espacio Público Total, que incluye el espacio público efectivo, el espacio de circulación y conexión, y la Estructura Ecológica Principal. Según los datos de 2021 y 2023, se observa que, en las UPZ con déficit estructural identificadas en el índice de accesibilidad, el incremento promedio del indicador de espacio público fue de 3,12 metros cuadrados por habitante.

Número	UPZ	Espacio Público Total	
		2021	2023
27	Suba	11,94	12,22
50	La Gloria	16,23	18,55
51	Los Libertadores	17,95	19,12
69	Ismael Perdomo	13,45	14,52
76	Fontibón San Pablo	24,04	34,80

8.¿Cómo se está garantizando la sostenibilidad operativa, jurídica y financiera de los proyectos de espacio público una vez entregados?

Respuesta: en cumplimiento de las actuaciones administrativas que se desarrollen para la expedición de autorizaciones de uso o administración de espacios públicos, se deberán observar todos los principios constitucionales y legales aplicables a la función administrativa de conformidad con las normas vigentes y los siguientes principios:

Gobernabilidad: es la capacidad del Distrito Capital para ejercer el control de manera efectiva, mantener el orden, implementar decisiones, y garantizar la estabilidad política y social en la ciudad.

Gobernanza Urbana: Hace referencia a la concertación y cooperación entre diferentes agentes implicados en el desarrollo urbano y con posibilidad de agregar valor en la acción pública, para lo cual se debe tener en cuenta las formas diferenciales de habitar, las condiciones geográficas, los lazos y construcciones identitarias.

Cooperación Público-Privada: El Distrito Capital promoverá sinergias con comunidades organizadas, asociaciones cívicas, gremiales y comerciales para el mejoramiento, mantenimiento y preservación de las condiciones urbanas, ambientales y socioeconómicas del área delimitada.

Presencia y debida ocupación del espacio público: El Distrito Capital fomentará en la ciudadanía el uso eficiente, ordenado y responsable del espacio público.

Una vez entregado un espacio público por alguno de los instrumentos de gestión con los que cuenta esta entidad, a través de la Subdirección de gestión Inmobiliaria se lleva a cabo el seguimiento y supervisión de carácter administrativo, como se explica a continuación:

Seguimiento técnico: Se realizan visitas aleatorias a los espacios autorizados en las cuales se toman un registro fotográfico con el fin de verificar las disposiciones establecidas y los indicadores. Esto incluye:

- ✓ Seguimiento de las acciones de mejoramiento, mantenimiento y preservación presentadas en la propuesta inicial que ejecutará el autorizado de acuerdo con los indicadores de cumplimiento aplicables para tal fin.
- ✓ Patologías o daños de la superficie del espacio o edificaciones que hayan surgido después de la entrega.
- ✓ Existencia de elementos de seguridad, tales como extintores, botiquín y camilla, cuando así lo determine el instrumento adoptado.
- ✓ Acometida y contadores de servicios públicos presentes, en cumplimiento de las obligaciones establecidas en el instrumento adoptado.
- ✓ Se verificará que los elementos nuevos en el espacio público cumplan con las condiciones técnicas de ubicación contenidas en el Manual de Espacio Público–MEP, las cartillas de espacio público, así como, los permisos y/o autorizaciones que por ley sean aplicables.

Seguimiento Jurídico: Consiste en la verificación de documentos de contenido jurídico y el control de las actividades ejercidas por el autorizado, cuyo resultado tenga una implicación legal, como las siguientes:

- ✓ Información de los medidores de servicios públicos con los que cuenta el inmueble y los recibos de pago correspondientes.
- ✓ Solicitud de la actualización de vigencia de las garantías constituidas, conforme la vigencia del instrumento jurídico.
- ✓ Validación de la documentación obrante en las instalaciones del Autorizado relacionada con la ejecución de la autorización (contratos, convenios, acuerdos, permisos, entre otros).

Seguimiento Financiero: Consiste en la inspección y análisis, entre otros, de los siguientes documentos:

- ✓ Estados financieros
- ✓ Contratos
- ✓ Facturas
- ✓ Nómina
- ✓ Estados de cuenta
- ✓ Recibos de pago
- ✓ Cuentas de cobro
- ✓ Aportes al Sistema de Seguridad Social Integral

Finalmente, este Departamento realiza una coordinación Interinstitucional con todas las entidades que se requieran con el fin de lograr que los diferentes instrumentos puedan cumplir con los objetivos planteados en los proyectos presentados y aprobados.

9. ¿Qué limitaciones técnicas o presupuestales han dificultado la implementación efectiva del Plan Maestro de Espacio Público?

Respuesta: el seguimiento y evaluación del espacio público en Bogotá estuvo históricamente vinculado al Plan Maestro de Espacio Público (PMEP), adoptado mediante el Decreto Distrital 215 de 2006, el cual definía una estructura de indicadores orientados a medir aspectos relacionados con la cantidad, calidad, funcionalidad y sostenibilidad del espacio público en la ciudad.

No obstante, este instrumento fue derogado expresamente por el artículo 608 del Decreto Distrital 555 de 2021, mediante el cual se adopta el actual Plan de Ordenamiento Territorial (POT) de Bogotá. La derogatoria del PMPE implica que los indicadores y lineamientos técnicos establecidos en dicho plan ya no se encuentran vigentes como referencia normativa o metodológica para la planeación y gestión del Espacio Público en el Distrito Capital.

En su remplazo el POT 2021 establece una nueva estructura conceptual y operativa, orientada a la construcción de políticas públicas, sistemas de información e instrumentos de seguimiento que incorporen principios de:

Equidad espacial

Sostenibilidad ambiental

Reconocimiento de las dinámicas sociales del uso del espacio público

Actualmente el Distrito capital se encuentra en una fase de transición normativa e institucional, en la que se avanza hacia la consolidación de un nuevo sistema de indicadores, alineado con la visión y estructura del POT vigente. En este marco el espacio público se organiza bajo el enfoque del Sistema Peatonal y para el Encuentro.

10. ¿Qué avances se han realizado en la implementación de un sistema integral de seguimiento y monitoreo georreferenciado del espacio público?

Respuesta: en el marco de la Política Pública Distrital del Espacio Público, la Defensoría del Espacio Público, ha desarrollado dos herramientas clave para el seguimiento y monitoreo del espacio público en Bogotá: el Visor Geográfico del Espacio Público y el dashboard de indicadores de espacio público. Estas plataformas permiten representar y visualizar de manera georreferenciada la información del espacio público en el Distrito, organizada según la estructura de indicadores definidos por esta Defensoría. Su objetivo es apoyar la toma de decisiones informadas, promover la participación ciudadana y facilitar una gestión integral del espacio público, garantizando la interoperabilidad de los datos.

Durante el presente año, ambas herramientas han sido actualizadas para incorporar tecnologías más avanzadas y datos de mayor precisión. El nuevo visor geográfico mejora significativamente la visualización y el análisis de la información geoespacial, e integra estándares internacionales como WMS 3.0 y WFS 3.0. También se ha actualizado la base cartográfica y se ha optimizado la interoperabilidad con otras plataformas del Distrito. Esta nueva versión permite acceder a indicadores dinámicos y multitemporales, fundamentales para hacer seguimiento al cumplimiento de metas del Plan de Ordenamiento Territorial (POT) y de la Política Pública del Espacio Público.

Por su parte, el dashboard de indicadores ha sido consolidado técnicamente por el Observatorio del Espacio Público, fortaleciendo su capacidad analítica y alineación con las prioridades urbanas de la ciudad. La nueva batería de indicadores incluye no solo la actualización de los indicadores tradicionales, sino también la incorporación del índice de caminabilidad y el indicador de proximidad a espacio público natural. Estas nuevas métricas responden a los lineamientos del POT y se basan en metodologías mejoradas: el índice de caminabilidad ahora considera variables morfológicas del entorno urbano, mientras que la proximidad se calcula mediante buffers dinámicos ajustados a velocidades peatonales.

Estos avances convierten al visor y al dashboard en herramientas de análisis predictivo y propositivo, capaces no solo de identificar déficits, sino también de generar recomendaciones concretas para intervenciones en territorios prioritarios.

11. ¿Qué mecanismos ha establecido la administración para transversalizar el enfoque diferencial (género, discapacidad, ciclo de vida, etnia) en la formulación y ejecución de proyectos de espacio público?

Respuesta: desde la formulación y posterior implementación y seguimiento de la Política Pública Distrital de Espacio Público dentro de su reporte semestral, se presenta el

apartado de enfoques, donde cada una de las entidades responsables de uno o más productos debe señalar que enfoque maneja el producto y realizar el análisis pertinente para lograr una mayor comprensión de las realidades, situaciones y necesidades que se atienden mediante la implementación del Indicador de Producto.

Desde la Secretaría Distrital de Planeación se solicita consignar que tipo de enfoque presenta y de que manera se evidencia en su implementación esto teniendo en cuenta si el enfoque es:

- Territorial
- Ambiental
- poblacional
- Diferencial
- Género
- Cultura ciudadana
- Derechos humanos

Actualmente, la Secretaría Distrital de Planeación busca mejorar este mecanismo de reporte donde se incorporarán preguntas orientadoras en la ficha técnica con intención de dirigir el reporte de manera óptima y con la información pertinente. Para que esta sea efectiva, la respuesta debe dar cuenta de cómo se piensa abordar cada enfoque en cada producto, lo anterior desde la mirada de la fase de formulación

12. ¿Cuántos planes, diseños o intervenciones incorporan hoy estándares de accesibilidad universal, cuidado y seguridad con enfoque poblacional

Respuesta: en el marco del Plan de Desarrollo Distrital vigente y del nuevo modelo de ordenamiento territorial adoptado mediante el Decreto Distrital 555 de 2021 (POT), la administración distrital ha fijado metas orientadas a mejorar la generación, consolidación, accesibilidad y gestión del espacio público, con un enfoque en justicia espacial, sostenibilidad y bienestar ciudadano.

Uno de los avances normativos más relevantes para el cumplimiento de estas metas es la expedición del Decreto Distrital 072 de 2023, liderado por la Defensoría del Espacio Público. Este decreto reglamenta e implementa mecanismos, instrumentos y procesos orientados a optimizar la incorporación, transformación y titulación del espacio público en el Distrito Capital.

Metas

- Incrementar el inventario efectivo de espacio público, en especial mediante la incorporación de zonas resultantes de acciones y actuaciones urbanísticas,

proyectos de infraestructura pública (como el Metro de Bogotá, Regiotram, cables aéreos y las Ciudadelas del Cuidado), y cesiones en sectores consolidados.

- Ampliar la cobertura de espacio público efectivo por habitante, en línea con los estándares establecidos por el POT 2021.
- Agilizar la declaratoria y titulación de bienes de uso público, facilitando su incorporación al patrimonio público distrital y su gestión legal, operativa y administrativa.

En Bogotá, el SPI, o Sistema de Seguimiento a Proyectos de Inversión, es una herramienta que facilita la recolección y análisis continuo de información sobre proyectos de inversión pública. Su objetivo principal es identificar logros y problemas, permitiendo la toma de medidas correctivas para mejorar la ejecución de los proyectos y la calidad de los resultados.

13. Qué resultados concretos ha tenido la estrategia de gobernanza multilateral y participación incidente de las comunidades en el diseño y sostenibilidad del espacio público

Respuesta: la estrategia de gobernanza multiactoral participativa de esta entidad ha dado lugar a resultados tangibles que han fortalecido la sostenibilidad del espacio público en la ciudad, a través de la articulación entre entidades distritales, comunidades, actores privados y organizaciones sociales. Estos logros se materializan en los siguientes Instrumentos en ejecución:

Autorizaciones de uso del espacio público

- Autorización de uso Neos (Av Jiménez- Cra 10 Localidad La Candelaria)
- Autorización de uso Av Chile (Calle 72 con Carrera 11 Localidad Chapinero)
- Autorización de uso Unicentro (Carrera 15 – Calle 127 Localidad Usaquén)
- Autorización de uso Team Food (Av Boyacá- Autopista Sur Localidad Tunjuelito)

Estrategia DEMOS (Distritos Especiales de Mejoramiento y Organización Sectorial)

- DEMOS CENTRO INTERNACIONAL (Polígono de espacios entorno al Centro Internacional en la localidad de Santafé)
- DEMOS PARQUE 93 (Polígono de espacios en torno al Parque de la 93, Localidad de Chapinero)
- DEMOS OASIS URBANO (Polígono de espacios en torno al Centro Comercial Hayuelos, Localidad de Fontibón)

Bogotá a Cielo Abierto

- Área Bogotá a Cielo Abierto – Chorro de Quevedo (La Candelaria)
- Área Bogotá a Cielo Abierto – Plazoleta El Nogal (Chapinero) Área Bogotá a Cielo Abierto – Rosales Cl 71 KR 4 (Chapinero)

Desde el equipo de Escuela y Laboratorio del Espacio Público del Departamento Administrativo de la Defensoría del Espacio Público, la gobernanza multiactoral y la participación incidente de las comunidades han permitido fortalecer la planeación, ejecución y sostenibilidad de intervenciones en el espacio público, a través de un enfoque territorial, pedagógico y colaborativo.

Esta estrategia ha generado resultados concretos, entre los que se destacan:

- Acompañamientos integrales en territorio, articulando acciones entre comunidades, sectores sociales, alcaldías locales y entidades distritales, lo que ha permitido dar respuesta oportuna a problemáticas específicas del espacio público.
- Procesos de co-creación y diseño participativo, donde las comunidades no solo participan, sino que inciden activamente en la toma de decisiones, garantizando mayor pertinencia, apropiación y sostenibilidad de las acciones.
- Dinamización del diálogo entre actores institucionales y comunitarios, generando confianza, corresponsabilidad y sentido de pertenencia frente a los bienes de uso público.
- Fortalecimiento del tejido social, mediante procesos pedagógicos que promueven la construcción de ciudadanía activa, crítica y comprometida con la transformación de su entorno.

Un ejemplo concreto de este enfoque es la estrategia de urbanismo táctico implementada en la carrera 74 del barrio Timiza (localidad de Kennedy), donde se logró recuperar una vía que históricamente fue peatonal y había sido invadida por el tránsito de diferentes vehículos, restituyendo su vocación original. Este resultado fue posible gracias al trabajo articulado entre la comunidad y la Defensoría del Espacio Público, mediante procesos de diagnóstico social, talleres de co-creación y diseño participativo, lo que permitió consolidar principios de prioridad peatonal, inclusión y confort urbano. La intervención no solo mejoró la movilidad peatonal y la seguridad, sino que fortaleció la apropiación ciudadana para el disfrute del espacio público.

De igual forma, en el taller de co-creación en el barrio Porvenir (localidad de Bosa), se planificó una intervención de urbanismo táctico basada en las propuestas de la comunidad. Entre las acciones definidas se encuentran: bloquear el paso de motocicletas en zonas peatonales para proteger la seguridad de niños y cuidadores; crear un gran juego infantil con pintura de piso incorporando el alfabeto en lengua de señas como estrategia de inclusión; y habilitar jardines comunitarios que permitan ocupar activamente el espacio y prevenir el consumo de sustancias psicoactivas (SPA) en esos sectores. Estas decisiones reflejan cómo la participación incidente impulsa soluciones contextualizadas, diseñadas desde y para el territorio.

La gobernanza multiactoral, entendida como la articulación de saberes, capacidades y responsabilidades, ha permitido generar respuestas más integrales, reducir la duplicidad de esfuerzos y mejorar la efectividad de las acciones institucionales en el territorio. Por su parte, la participación incidente ha consolidado a las comunidades como actores claves en la definición, seguimiento y sostenibilidad de los procesos de intervención urbana, reconociendo sus conocimientos, necesidades y propuestas.

14 ¿Se ha evaluado el funcionamiento de los mecanismos distritales y locales de participación en proyectos de espacio público?

Respuesta: se realiza seguimiento y supervisión a los instrumentos de aprovechamiento económico del espacio público una vez inicia su ejecución, con el objetivo de evaluar su funcionamiento, identificar acciones de mejora y fortalecer su impacto comunitario.

Esta supervisión se aplica a todos los proyectos como DEMOS, Autorizaciones de Uso, Bogotá a Cielo Abierto y Proyectos especiales, en los componentes técnico, administrativo, financiero, y jurídico.

15. ¿Qué barreras persisten para que organizaciones sociales, comunitarias y barriales participen de forma vinculante en los procesos de planificación del espacio público?

16. ¿Qué propuesta normativa ha elaborado la SDP para reformar el marco regulatorio del espacio público y hacerlo compatible con los objetivos del modelo de ciudad cuidadora y resiliente?

En cuanto a los numerales 15 y 16

Respuesta: la Secretaría Distrital de Planeación tiene un rol fundamental dentro del marco regulatorio del espacio público actuando como ente rector en la formulación, coordinación y seguimiento de las políticas de planificación territorial, su rol es estratégico para garantizar que este espacio sea accesible, equitativo, funcional, ambientalmente sostenible y socialmente incluyente, por lo anterior, le corresponde a esta entidad brindar respuesta sus interrogantes.

17. ¿Qué estrategia distrital de financiación se ha definido para asegurar la ejecución, mantenimiento y sostenibilidad de proyectos de espacio público en el mediano plazo?

Respuesta: las Políticas Públicas Distritales cuentan con una proyección financiera vinculada a la ejecución de los productos a cargo de las diferentes entidades responsables. Con el propósito de fortalecer los procesos de reporte y el seguimiento a la ejecución presupuestal, la Secretaría Distrital de Planeación (SDP) implementó para la vigencia 2024, mediante la Circular 027, el formato financiero estandarizado en la herramienta excel que permite a las entidades líderes de cada política pública reportar de manera detallada el porcentaje de la ejecución de los recursos asignados. Este formato contempla la identificación del o los CRP (Certificados de Registro Presupuestal) asociados a cada producto y a la política pública correspondiente, facilitando de esta forma un control más transparente y alineado con la información registrada en la Secretaría Distrital de Hacienda.

Gracias a esta herramienta, se fortalece la trazabilidad de los recursos, se mejora la articulación entre las entidades y se generan insumos clave para impulsar la implementación efectiva de la Política Pública Distrital de Espacio Público y de las demás políticas públicas del Distrito.

18. ¿Qué mecanismos de gestión asociada, cooperación público-comunitaria o valorización social están siendo considerados para fortalecer la sostenibilidad financiera?

Respuesta: los instrumentos de aprovechamiento económico del espacio público son herramientas de cooperación público-privada que permiten la administración de los elementos del espacio público con el propósito de fortalecer su sostenibilidad, promover su mejoramiento y generar beneficios directos para la ciudadanía. A través de estos instrumentos, actores privados realizan aportes en dinero o en especie, que contribuyen al mantenimiento, embellecimiento y funcionalidad de estos espacios, bajo lineamientos definidos por los Protocolos de Aprovechamiento de acuerdo al Decreto 315 de 2024. Esta colaboración busca garantizar un uso armónico, incluyente y seguro del espacio público, articulando la gestión institucional con iniciativas privadas orientadas al bienestar común. A continuación, presentamos cada uno de los instrumentos:

Distritos Especiales de Mejoramiento y Organización Sectorial – DEMOS: Son un instrumento de iniciativa privada, que promueve acciones complementarias a las intervenciones y actuaciones que adelanta el Distrito Capital en áreas delimitadas de la ciudad, para promover la participación organizada de la comunidad para el mejoramiento, el mantenimiento, la preservación y sostenibilidad de las condiciones físicas del espacio público del área delimitada que complementen las intervenciones que deben adelantar las entidades públicas. Este instrumento se encuentra reglamentado bajo el Decreto 315 de 2024 y la Resolución 422 de 2024 la cual contiene su protocolo de reglamentación.

Bogotá A Cielo Abierto - BACA: Estrategia Distrital que autoriza las actividades aprovechamiento económico “Extensión comercial de actividades gastronómicas” y Comercialización de comida en vehículos”. Dicha estrategia se encuentra reglamentada bajo el Decreto 315 de 2024 y la Resolución 525 de 2024 la cual contiene su protocolo de reglamentación.

Extensión comercial de actividades gastronómicas: Comercio y servicios asociados al sector gastronómico que, desde espacios privados, se extienden sobre el espacio público, acorde con los usos del suelo permitidos, en el predio desde el que se solicita la extensión, cumpliendo con los requisitos establecidos en la reglamentación sanitaria y ambiental vigente y el respectivo protocolo.

Comercialización de comida en vehículos: Actividades de comercialización y venta de alimentos preparados en vehículos diseñados para tal fin y/o actividades complementarias que se adelantan en mobiliario itinerante tales como mesas, sillas, calentadores y parasoles,) que posibiliten un uso conexo o complementario a la actividad gastronómica y que cumplan con los requisitos establecidos en la reglamentación sanitaria vigente y el respectivo protocolo.

Revitalización de zonas bajo puente: Conjunto de acciones y/o intervenciones físicas, sociales, culturales y económicas, desarrolladas con el objeto de generar la resignificación, la recuperación, el aprovechamiento económico y la sostenibilidad de las zonas bajo puente de acuerdo con su vocación. Este instrumento se encuentra

reglamentado bajo el Decreto 315 de 2024 y la Resolución 525 de 2024 la cual contiene su protocolo de reglamentación.

Adicionalmente, a los instrumentos de aprovechamiento económico reglamentados bajo el Decreto Distrital 315 de 2024, la Defensoría cuenta con otro mecanismo que son las autorizaciones de uso definidas de la siguiente manera:

Autorizaciones de uso con o sin aprovechamiento económico: las Autorizaciones de uso permiten controlar las actividades en el espacio público, evitando la sobreexplotación y contribuyendo a la preservación del entorno urbano y la seguridad. Además, promueven la inclusión social al facilitar la participación de diferentes sectores comunitarios bajo normativas claras.

19. ¿Cuál es el estado de avance en la definición y aplicación de indicadores de calidad, sostenibilidad y apropiación del espacio público?

Respuesta: la Defensoría de Espacio Público a través del observatorio de espacio público ha venido realizando de forma periódica el cálculo de los indicadores de espacio público. Estos indicadores dan cuenta de cómo se encuentra la ciudad en materia de espacio público, vinculando en cada uno de estos los diferentes elementos que hacen parte de los bienes públicos de la ciudad y que están dispuestos para el uso, goce y disfrute de la ciudadanía.

La batería de indicadores de espacio público estructura los datos frente a tres categorías, el estar, conectar y proteger para hacer el análisis del espacio público de la ciudad, con el fin de precisar y ajustar los cálculos y acercarse a elementos que de acuerdo con su uso y función deban hacer parte de cada indicador.

Dentro de los indicadores realizados se encuentran:

- **Espacio público efectivo**

Este indicador establece la relación entre el Espacio Público Efectivo frente a la población habitante. Se define Espacio Público Efectivo como el “espacio público de carácter permanente, conformado por zonas verdes, parques, plazas y plazoletas”. Decreto 1077 de 2015. Decreto Único Reglamentario del Sector Vivienda, Ciudad y Territorio. Artículo 2.2.3.2.5. Fuentes de información:

Información	Fuente
Parques	IDRD DADEP
Plazas y plazoletas	IDU DADEP
Zonas verdes	DADEP
Proyecciones de población	SDP

Fuente: elaboración propia, 2024.

- Espacio público asociado a la estructura ecológica principal

Este indicador permite medir la cantidad de espacio público asociado a la estructura ecológica principal orientado a dotar la ciudad de bienes y servicios ambientales para el desarrollo sostenible, constituido además por las áreas para la conservación y preservación de los sistemas orográficos e hídricos. En este indicador se excluye de la Estructura Ecológica Principal los parques urbanos ya que se encuentran contenidos en el indicador de Espacio Público Efectivo.

Información	Fuente		
Áreas de resiliencia climática y protección por riesgos	Secretaría Ambiente	Distrital	de
Paisajes sostenibles (Sistema Distrital de Áreas Protegidas)	Secretaría Ambiente	Distrital	de
Reserva distrital de humedales (Sistema hídrico)	Secretaría Ambiente	Distrital	de
Parque ecológico de montaña (Sistema de Áreas Protegidas)	Secretaría Ambiente	Distrital	de
Parque de Borde (Parques urbanos y rurales)	Secretaría Ambiente	Distrital	de
Reserva distrital de humedales espejo de agua (Sistema hídrico)	Secretaría Ambiente	Distrital	de
Ríos, quebradas y sus rondas (Sistema hídrico)	Secretaría Ambiente	Distrital	de
Lagos, lagunas y sus rondas (Sistema hídrico)	Secretaría Ambiente	Distrital	de
Canales y sus rondas (Sistema hídrico)	Secretaría Ambiente	Distrital	de
Pantanos y sus rondas (Sistema hídrico)	Secretaría Ambiente	Distrital	de
Canales artificiales y sus rondas (Sistema hídrico)	Secretaría Ambiente	Distrital	de
Acequias, vallados y humedales artificiales (Sistema hídrico)	Secretaría Ambiente	Distrital	de
Lagos y lagunas artificiales (Sistema hídrico)	Secretaría Ambiente	Distrital	de

Fuente: elaboración propia. 2025.

- **Espacio público de circulación conexión**

Este indicador establece la relación entre el Espacio Público destinado a la movilidad en la ciudad. Este indicador incluye los espacios públicos destinados para los diferentes tipos de movilidad: peatonal, en bicicleta y vehicular. Fuentes de información:

Indicador		Información	Fuente
Espacio Público de Circulación Conexión	Movilidad peatonal	Andén	IDU
		Calzada peatonal	IDU - DADEP
		Pompeyanos	IDU
		Alameda	IDU
	Movilidad ciclo inclusiva	Ciclorrutas	IDU
	Movilidad vehicular	Calzada	IDU
		Separador	IDU
		Control Ambiental	DADEP
		Otros	IDU - DADEP

Fuente: DADEP, 2024.

- **Espacio público total**

Este indicador muestra la relación de metros cuadrados de espacio público que se encuentra a nivel general en la ciudad por habitante; está compuesto por el Espacio Público Efectivo, el espacio público de circulación conexión y la Estructura Ecológica Principal.

- **Índice de caminabilidad:**

Este índice evalúa qué tan amigable es la infraestructura peatonal, por medio de un grupo de variables que, de acuerdo con los referentes consultados son las pertinentes para valorar la caminabilidad. Esta investigación se realizó con el apoyo de la Infraestructura de Datos Espaciales para el Distrito Capital – IDECA para aunar esfuerzos y generar un producto de análisis territorial de ciudad que sirve de insumo para la toma de decisiones informada.

Este indicador tiene como objetivo general desarrollar el índice de caminabilidad, partiendo de analizar qué tan amigable es un andén para el peatón, así se evaluaron 167.516 segmentos de andén y 14.455 calzadas peatonales que el IDU tiene incorporados dentro de su base de datos geográfica.

Las variables trabajadas hicieron parte de una selección, en la cual se tuvieron en cuenta los siguientes aspectos:

- ✓ Variables que conceptualmente hacen parte de estudios de caminabilidad

- ✓ Información disponible producida por las diferentes entidades del distrito
- ✓ Información que es sujeta a actualización constante



Fuente: elaboración propia. 2022.

- **Proximidad a espacio público efectivo**

Este indicador se centra en el concepto de proximidad utilizando la caminata como medio para llegar de un punto a otro, descuidando todas las demás formas de movilidad activa. Se seleccionó caminar por ser la forma de movilidad más inclusiva, tomando los principios de la proximidad y del POT y por último este indicador hace parte integral del índice de caminabilidad.

Para este análisis se tomó como base la red de la malla vial de ciudad para así establecer la proximidad a los espacios públicos efectivos.

Tomando esta base de procedió a responder a la pregunta que partes de la ciudad están más próximas a los diferentes espacios públicos que hacen parte del espacio público efectivo y cuales zonas se encuentran distantes. Para responder a esta pregunta se realizó un análisis espacial mediante el uso de sistemas de información geográfica, tomando como base la localización de los espacios públicos efectivos y definiendo los rangos de impedancias para cada elemento. Con esta información se generaron las respectivas áreas de servicio que tiene cada uno de los elementos de espacio público efectivo. Este indicador hace parte de la batería de indicadores del Plan de Ordenamiento Territorial POT.

- **Indicador de Espacio Público Natural**

El Indicador de Espacio Público Natural permite identificar, cuantificar y monitorear las áreas verdes y azules de carácter público que conforman la base ecológica urbana de Bogotá, aportando a la sostenibilidad, la salud pública y la adaptación al cambio climático. Este indicador integra los Espacios Públicos Naturales (EPN), entendidos como áreas dentro de la naturaleza urbana que, por acuerdo social, se destinan a proporcionar servicios ecosistémicos para el bienestar colectivo.

Dentro de estos espacios se encuentran zonas de conservación y preservación ambiental —como la Estructura Ecológica Principal (EEP), con bajo nivel de perturbación—, así como otras áreas de uso intensivo como parques y zonas verdes, aptas para la recreación pasiva y activa. Los EPN incluyen los tradicionalmente denominados espacios públicos verdes (con cobertura vegetal predominante) y espacios públicos azules (cuerpos de agua o zonas inundables, ya sean naturales o producto de adecuaciones hidráulicas).

Según el procesamiento de información técnica y geoespacial consolidado en 2023, la ciudad de Bogotá cuenta con 82.377.939,20 metros cuadrados (m^2) de Espacio Público Natural dentro del perímetro urbano definido por el POT, lo que representa un 20,90% de ocupación ambiental sobre los 394.099.436,46 m^2 de área urbana total dentro de este perímetro. Esta proporción, aunque significativa, está aún por debajo del umbral del 30% recomendado por el profesor Cecil Konijnendijk, experto internacional en infraestructura verde urbana, quien señala que alcanzar ese porcentaje permite optimizar los beneficios ecosistémicos y sociales de la naturaleza en la ciudad.

Con base en las proyecciones del DANE para 2023, Bogotá tiene una población urbana estimada de 7.936.532 personas, lo que implica una dotación de 10,38 m^2 de Espacio Público Natural por habitante. Esta cifra se encuentra por encima de la referencia frecuentemente atribuida a la Organización Mundial de la Salud (OMS) de 9 m^2 /hab, pero aún por debajo del estándar ideal de 12 m^2 /hab planteado por la Organización de las Naciones Unidas (ONU).

De esta manera, el Indicador de Espacio Público Natural no solo permite cuantificar los avances de la ciudad en materia ambiental, sino también orientar acciones para cerrar brechas territoriales, mejorar la equidad en el acceso a la naturaleza urbana y avanzar hacia un modelo de ciudad más resiliente, saludable y equitativa.

- **Indicador de Proximidad a Espacio Público Natural**

El Indicador de Proximidad a Espacio Público Natural tiene como propósito evaluar qué tan cercanos o lejanos están los espacios públicos naturales —caracterizados por coberturas verdes y azules— con respecto a la ubicación de los habitantes dentro del perímetro urbano de la ciudad, contribuyendo así a los objetivos misionales del Distrito.

Su cálculo se basa en una metodología de isócronas peatonales determinadas por el área mínima del espacio natural: para áreas entre 1.000 m^2 y 5.000 m^2 se considera una caminata de 5 minutos; para áreas mayores de 5.000 m^2 y hasta 20.000 m^2 , 10 minutos; y para espacios superiores a 20.000 m^2 , 15 minutos, todos estimados con una velocidad promedio de desplazamiento de 4 km/h.

El indicador utiliza una amplia base de datos que incluye información proveniente de varias entidades distritales como la SDA (estructura ecológica principal), DADEP (control ambiental y zonas verdes), IDU (separadores y andenes blandos), JBB (jardinería), IDRD (parques urbanos) y SDP (proyecciones de población), además de insumos técnicos del UrbanLab.

Es calculado por el Observatorio del Espacio Público en conjunto con la Subdirección de Registro Inmobiliario del DADEP y tiene una periodicidad de análisis bienal. La interpretación del indicador se realiza mediante el análisis de la accesibilidad peatonal a

espacios públicos naturales desde las manzanas catastrales, teniendo en cuenta la malla vial integral de la ciudad.

- **Indicadores de percepción de espacio público**

Para la vigencia 2025 se inició un proyecto piloto en el cual se estructuraron una serie de preguntas en función de la percepción ciudadana sobre diferentes aspectos del espacio público. Estas preguntas son realizadas por medio de los mupis y el portal cautivo que se encuentran cerca a los paraderos del Sistema Integrado de Transporte.

Dimensión	Criterios
Estado y mantenimiento	Condiciones del espacio físico
	Condiciones de los elementos instalados al servicio del ciudadano
	Manejo de elementos para el desarrollo de actividades
Identidad	Experiencias significativas y escenografía
	Comprensión sobre cómo funciona y hacer uso del espacio
	Desarrollo de prácticas sociales diversas
Ambiente y confort	Condiciones de calidad ambiental
Vitalidad	Actividad y dinamismo
Seguridad	Condiciones de seguridad y protección
Adicional	Aspectos por mejorar, espacio público inteligente

Fuente: elaboración propia, 2025.

Para conocer más sobre los indicadores trabajados desde la Defensoría del Espacio Público y su Observatorio los invitamos a consultar la página web donde se encuentran los Reportes Técnicos con los resultados de los indicadores, su análisis y su representación gráfica en mapas. <https://observatorio.dadep.gov.co/datos-e-indicadores>

20. ¿Qué metas territoriales, poblacionales y presupuestales se han fijado para la actual administración en materia de espacio público y cómo se están midiendo?

Respuesta: informamos que, para el Plan de Desarrollo 'Bogotá Camina Segura' 2024-2027, la Subdirección de Gestión Inmobiliaria y del Espacio Público (SGIEP) tiene a su cargo los proyectos de inversión 7928: *Consolidación de la defensa del espacio público y la apropiación del patrimonio inmobiliario de Bogotá D.C.*, y 7935: *Generación de proyectos de bienestar con enfoque de género, poblacional y diferencial en espacios públicos de Bogotá D.C.*, ambos enmarcados en el numeral 8.5, Programa 5: *Espacio público seguro e inclusivo*.

Proyecto de inversión 7928

Las actividades (metas) del proyecto 7928 *Consolidación de la defensa del espacio público y la apropiación del patrimonio inmobiliario de Bogotá D.C* son:

Nombre de la actividad -Meta	Tipo de anualización	Año 2024	Año 2025
Meta 1- Realizar el 100% de asistencia técnica a las alcaldías locales y demás autoridades competentes en las acciones de recuperación de espacio público.	Constante	100%	100%
Meta 2- Intervenir 134.000 m2 de bienes de uso público y fiscales a cargo del DADEP con acciones de administración y mantenimiento.	Suma	31.091	33.500
Meta 3- Adoptar 30 instrumentos de aprovechamiento del espacio público por parte de comunidades organizadas, asociaciones y ciudadanos en general, para el promover el uso del espacio público.	Suma	16	9
Meta 4- Realizar 20 ejercicios demostrativos de apropiación de predios públicos por medio de procesos formativos y acciones concretas en sitios críticos impulsando la participación ciudadana para fortalecer el cuidado la rehabilitación y la sostenibilidad del Espacio Público.	Suma	2	7
Meta 5- Ofertar bienes fiscales del Distrito Capital del sector central para la enajenación a título oneroso	Suma	4	24

El presupuesto asignado para este proyecto para la vigencia 2025 es de 15.460.510.000

Proyecto de inversión 7935

Las actividades (metas) del proyecto 7935 *Generación de proyectos de bienestar con enfoque de género, poblacional y diferencial en espacios públicos de Bogotá D.C* son:

Nombre de la actividad -Meta	Tipo de anualización	Año 2024	Año 2025
Meta 1- Impulsar 15 proyectos de bienestar con enfoque de género, poblacional y diferencial en espacios públicos.	Suma	2	5
Meta 2- Realizar 10 estudios técnicos para la identificación de puntos críticos donde se pueda impulsar proyectos de bienestar social.	Suma	0	4

El presupuesto asignado para este proyecto para la vigencia 2025 es de 1.500.000.000

Las actividades (metas) están definidas en el marco del sistema de seguimiento del Plan de Desarrollo Distrital, y su avance se mide con base en indicadores anuales de cumplimiento de tipo constante o acumulativo (suma). Estos indicadores permiten hacer seguimiento a los m² con mantenimiento, instrumentos adoptados, ejercicios demostrativos realizados, y a la ejecución financiera conforme al presupuesto asignado.

Atentamente,

**BASTIDAS
UBATE DORA
LUCIA**




Firmado digitalmente
por BASTIDAS UBATE
DORA LUCIA
Fecha: 2025.08.05
13:16:30 -05'00'




LUCÍA BASTIDAS UBATÉ

Directora

Departamento Administrativo de la Defensoría del Espacio Público

Anexos: Anexo 1: Documento CONPES 06 2019-2038 (PDF 147 folios)
Anexo 2 : estudio Econometría del 28/ 04/2024 (PDF 182 folios)

Proyectó: Melissa Sánchez- Líder Equipo Proyectos especiales 
Angelica Prieto – Líder Equipo Escuela y Laboratorio 
Claudia Elvira Bayona- Líder equipo Supervisión 

Revisó: Kelly Johanna Guiza Robles- Contratista SC 
Edgar Enrique Duarte- Subdirector SGIEP 
Nury Luz Peralta- Asesora Despacho 

Código de archivo: 300.190 